








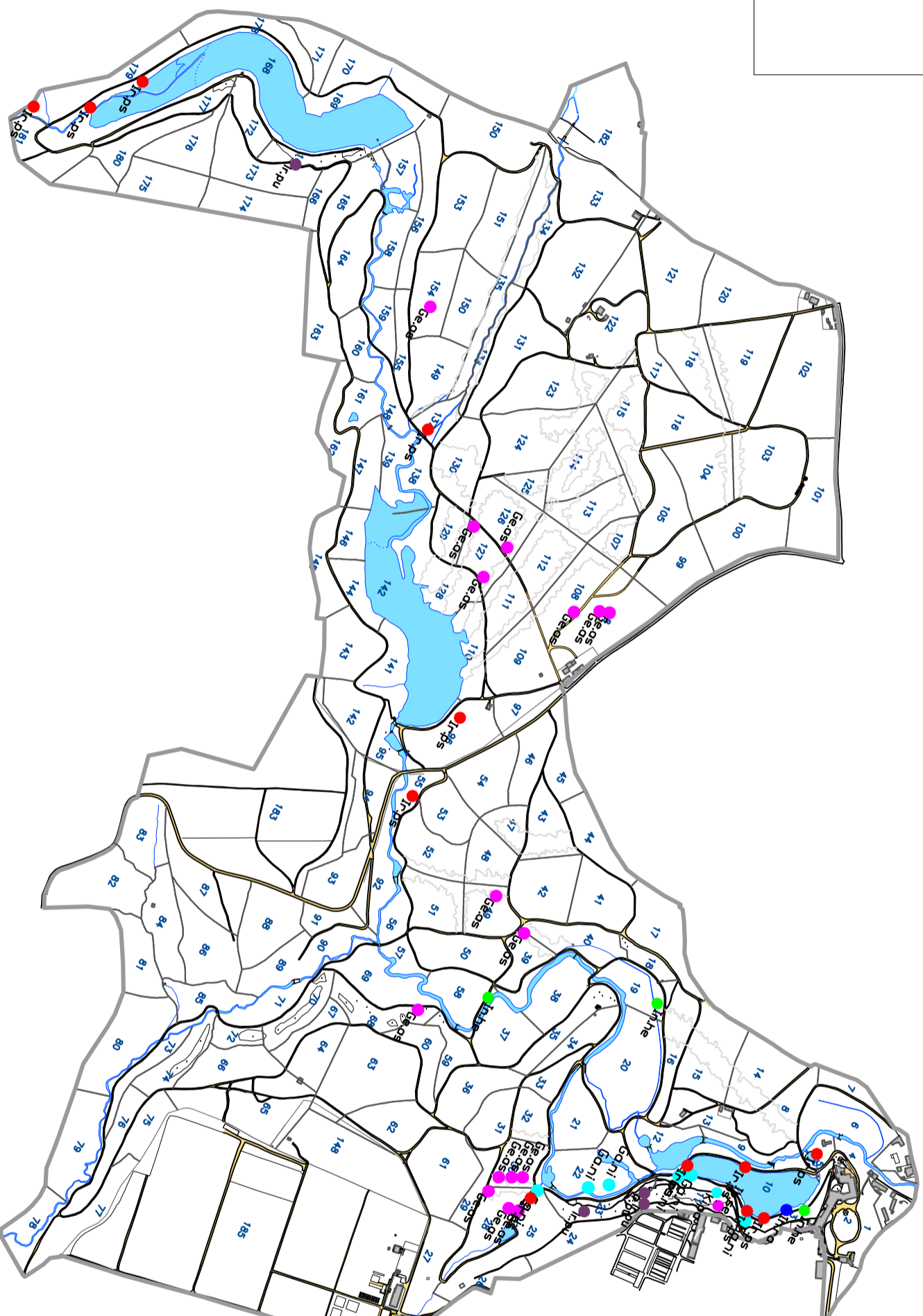








- Legenda:**
-  hranice řešeného území
 -  budovy
 -  vodní plochy a toky
 -  cestní síť
 -  skály
 -  hranice oddělení
 -  číslo oddělení
 -  označení taxonu
 -  průhledy



-  *Ib-se* Iberis sempervirens L.
-  *In-he* Inula helenium L.
-  *In-ra* Inula racemosa Hook.f.
-  *Ir-ps* Iris pseudacorus L.
-  *Ir-pu* Iris pumila L.
-  *Ki-pa* Kirengeshoma palmata Yatabe



Identifikace a vývoj významných výsadeb vytrvalých okrasných bylin v areálu Průhonického parku na základě srovnání historické dokumentace a současného stavu II

NÁZEV VÝKRESU:
Výskyt vybraných druhů rodu Iberis, Inula, Iris, Kirengeshoma v Průhonickém parku

Mapa vznikla za příspěvní institucionální podpory Výzkumného ústavu Silva Taroucy pro krajčinu a okrasné zahradnictví, v.v.i. (VUKOZ-IP-00027073).

ZPRACOVATEL:
Výzkumný ústav Silva Taroucy pro krajčinu a okrasné zahradnictví, v.v.i.
Květinové náměstí 391, 252 43 Průhonice
AUTOR PRÁCE:
Ivana Barošová

DATUM: 30/11/2021
FORMÁT: A3(297x420mm)
MĚŘÍTKO: 1:10000

